


Maßstab: 1 : 2000





H 5522827

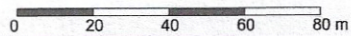
R 424267

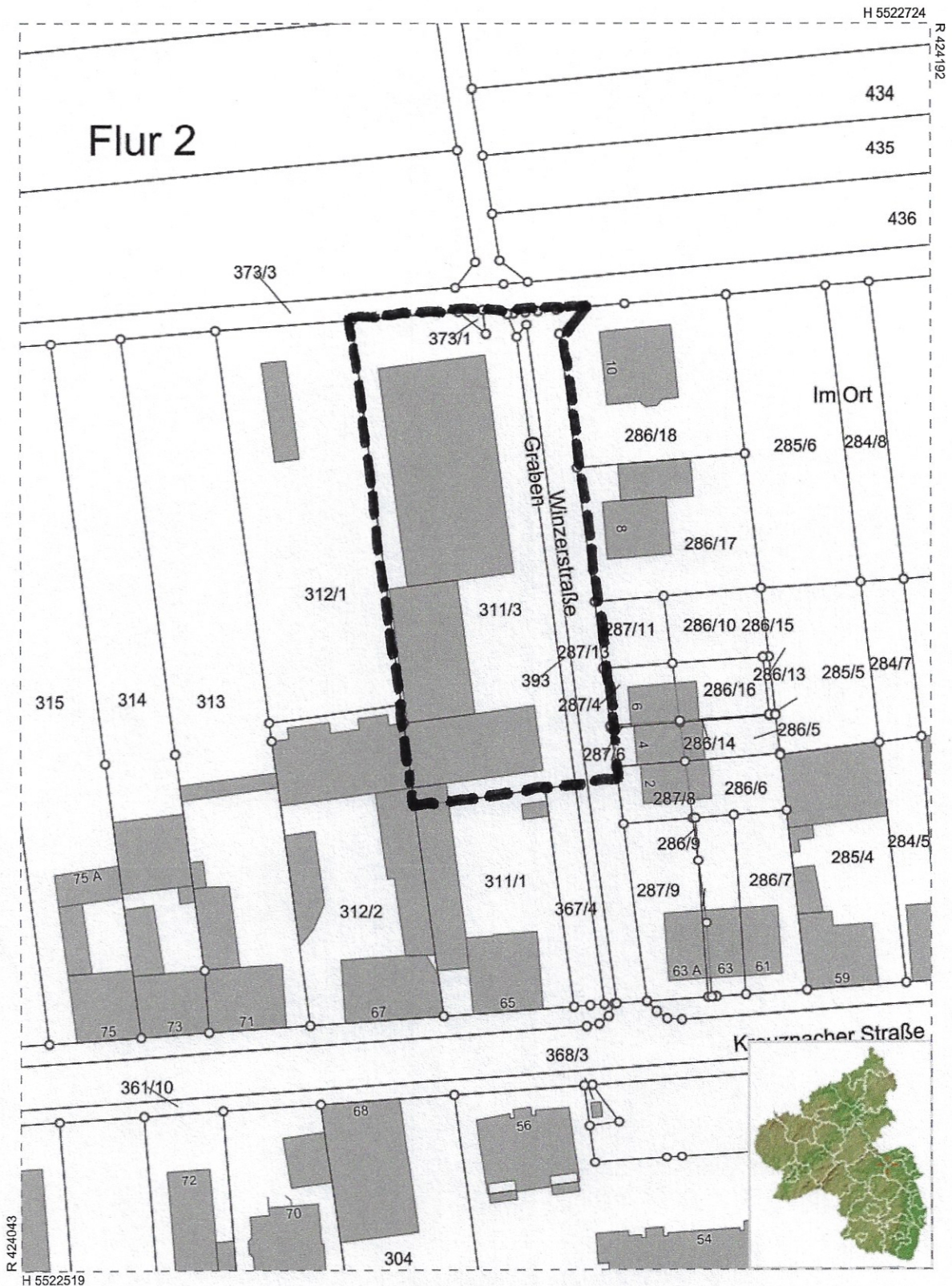


R 423968

H 5522417

Maßstab: 1 : 2000





Maßstab: 1 : 1000



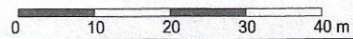
H 5522724

R 424192

R 424043

H 5522519

Maßstab: 1 : 1000



# Auszug aus den Geobasisinformationen

## Liegenschaftskarte



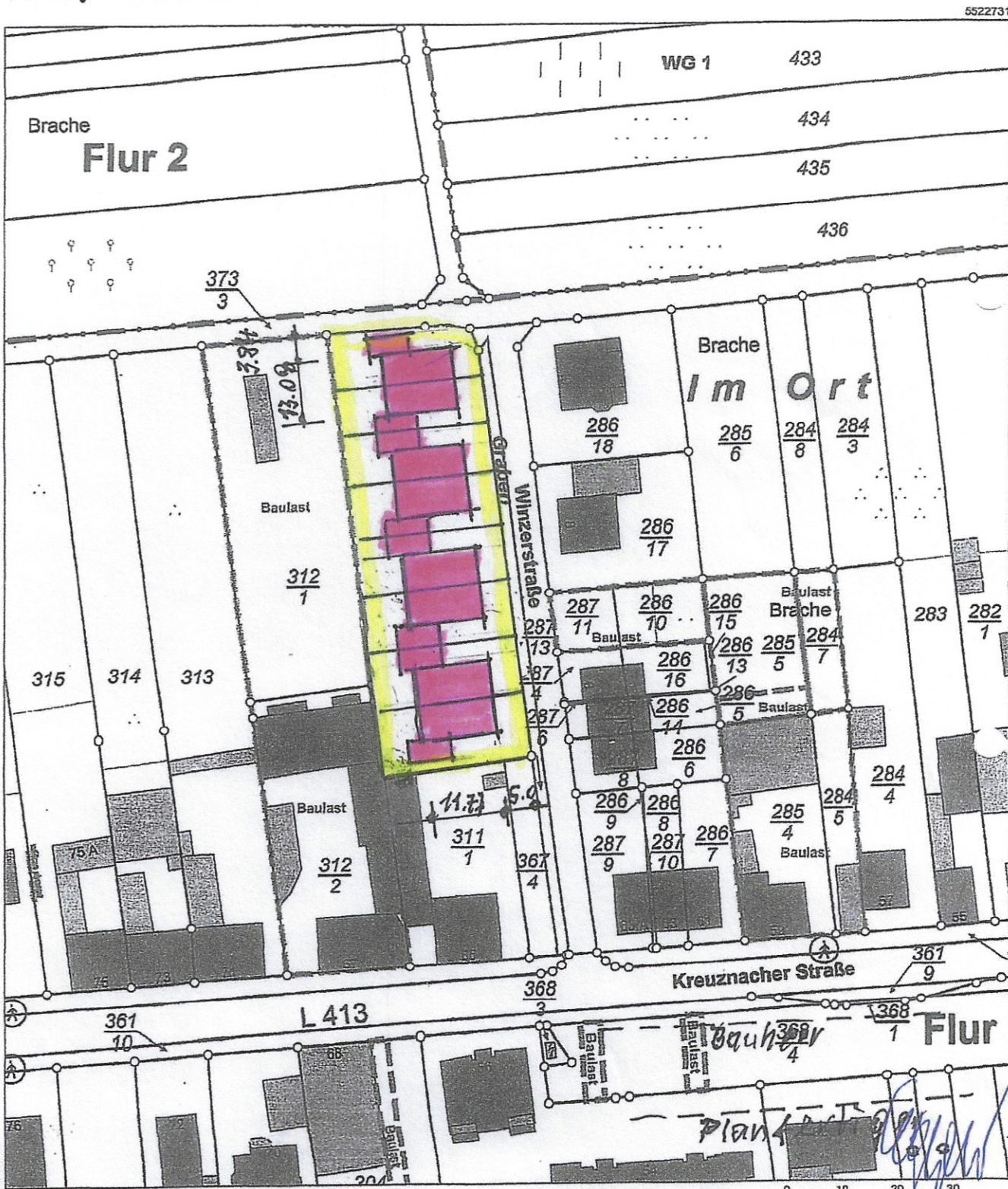
Rheinland-Pfalz

VERMESSUNGS- UND  
KATASTERAMT  
RHEINHESSEN-NAHE

Hergestellt am 04.06.2019

Flurstück: 311/3      Gemeinde: Pfaffen-Schwabenheim  
 Flur: 1              Landkreis: Bad Kreuznach  
 Gemarkung: Pfaffen-Schwabenheim

Ostdeutsche Straße 28  
55232 Alzey



5522521      Maßstab 1 : 1 000      0 10 20 30 Meter

Vervielfältigungen für eigene Zwecke sind zugelassen. Eine unmittelbare oder mittelbare Vermarktung, Umwandlung oder Veröffentlichung der Geobasisinformationen bedarf der Zustimmung der zuständigen Vermessungs- und Katasterbehörde (§12 Landesgesetz über das amtliche Vermessungswesen).

Hergestellt durch das Landesamt für Vermessung und Geobasisinformation Rheinland-Pfalz.